

ГРАФИЧЕСКОЕ ОПИСАНИЕ

местоположения границ населенных пунктов, территориальных зон,
особо охраняемых природных территорий,
зон с особыми условиями использования территории

Публичный сервитут для эксплуатации существующей сети газораспределения низкого давления с газопроводами-вводами по ул. Трактовая в с. Курлек Томского района Томской области
(наименование объекта, местоположение границ которого описано (далее - объект))

Раздел 1

Сведения об объекте		
№ п/п	Характеристики объекта	Описание характеристик
1	2	3
1	Местоположение объекта	Российская Федерация, Томская область, Томский муниципальный район, Калтайское сельское поселение, с. Курлек, ул. Трактовая
2	Площадь объекта +/- величина погрешности определения площади (Р+/- Дельта Р)	1010 кв.м ± 11 кв.м
3	Иные характеристики объекта	–

Раздел 2

Сведения о местоположении границ объекта					
1. Система координат <u>МСК-70, зона 4</u>					
2. Сведения о характерных точках границ объекта					
Обозначение характерных точек границ	Координаты, м		Метод определения координат характерной точки	Средняя квадратическая погрешность положения характерной точки (M _t), м	Описание обозначения точки на местности (при наличии)
	X	Y			
1	2	3	4	5	6
Зона1(1)	–	–	–	–	–
1	319032.46	4319692.10	Картометрический метод	0.10	–
2	319031.77	4319691.98	Картометрический метод	0.10	–
3	319031.17	4319691.63	Картометрический метод	0.10	–
4	319024.47	4319685.99	Картометрический метод	0.10	–
5	319024.03	4319685.46	Картометрический метод	0.10	–
6	319023.79	4319684.80	Картометрический метод	0.10	–
7	319023.79	4319684.11	Картометрический метод	0.10	–
8	319024.03	4319683.46	Картометрический метод	0.10	–
9	319024.48	4319682.93	Картометрический метод	0.10	–
10	319025.08	4319682.58	Картометрический метод	0.10	–
11	319025.76	4319682.46	Картометрический метод	0.10	–
12	319026.45	4319682.58	Картометрический метод	0.10	–
13	319027.05	4319682.93	Картометрический	0.10	–

			метод		
14	319033.75	4319688.57	Картометрический метод	0.10	–
15	319034.19	4319689.10	Картометрический метод	0.10	–
16	319034.43	4319689.76	Картометрический метод	0.10	–
17	319034.43	4319690.45	Картометрический метод	0.10	–
18	319033.14	4319691.98	Картометрический метод	0.10	–
1	319032.46	4319692.10	Картометрический метод	0.10	–
Зона1(2)	–	–	–	–	–
19	319000.65	4319727.71	Картометрический метод	0.10	–
20	319000.30	4319727.52	Картометрический метод	0.10	–
21	318993.94	4319722.24	Картометрический метод	0.10	–
22	318993.45	4319721.63	Картометрический метод	0.10	–
23	318993.23	4319720.88	Картометрический метод	0.10	–
24	318993.31	4319720.11	Картометрический метод	0.10	–
25	318993.68	4319719.42	Картометрический метод	0.10	–
26	318994.29	4319718.93	Картометрический метод	0.10	–
27	318995.04	4319718.71	Картометрический метод	0.10	–
28	318995.81	4319718.79	Картометрический метод	0.10	–
29	318996.50	4319719.16	Картометрический метод	0.10	–
30	319002.86	4319724.44	Картометрический метод	0.10	–
31	319003.16	4319724.81	Картометрический метод	0.10	–
19	319000.65	4319727.71	Картометрический метод	0.10	–
Зона1(3)	–	–	–	–	–
32	319136.44	4319691.86	Картометрический метод	0.10	–
33	319136.77	4319691.98	Картометрический метод	0.10	–
34	319137.07	4319692.16	Картометрический метод	0.10	–
35	319145.89	4319698.58	Картометрический метод	0.10	–
36	319150.59	4319702.45	Картометрический метод	0.10	–
37	319155.33	4319706.47	Картометрический метод	0.10	–
38	319159.40	4319709.98	Картометрический метод	0.10	–
39	319163.47	4319713.49	Картометрический метод	0.10	–
40	319163.95	4319714.10	Картометрический метод	0.10	–
41	319164.15	4319714.85	Картометрический метод	0.10	–
42	319164.06	4319715.63	Картометрический метод	0.10	–
43	319163.67	4319716.31	Картометрический метод	0.10	–
44	319163.06	4319716.79	Картометрический метод	0.10	–

			метод		
45	319162.31	4319716.99	Картометрический метод	0.10	–
46	319162.07	4319716.96	Картометрический метод	0.10	–
47	319160.85	4319718.37	Картометрический метод	0.10	–
48	319160.24	4319718.85	Картометрический метод	0.10	–
49	319159.67	4319719.00	Картометрический метод	0.10	–
50	319158.42	4319715.07	Картометрический метод	0.10	–
51	319158.74	4319714.69	Картометрический метод	0.10	–
52	319156.78	4319713.00	Картометрический метод	0.10	–
53	319152.73	4319709.50	Картометрический метод	0.10	–
54	319148.02	4319705.51	Картометрический метод	0.10	–
55	319143.40	4319701.71	Картометрический метод	0.10	–
56	319135.00	4319695.61	Картометрический метод	0.10	–
57	319134.95	4319695.59	Картометрический метод	0.10	–
58	319131.26	4319708.85	Картометрический метод	0.10	–
59	319125.45	4319726.54	Картометрический метод	0.10	–
60	319123.01	4319731.11	Картометрический метод	0.10	–
61	319121.11	4319733.90	Картометрический метод	0.10	–
62	319118.32	4319737.72	Картометрический метод	0.10	–
63	319118.09	4319737.98	Картометрический метод	0.10	–
64	319111.44	4319744.41	Картометрический метод	0.10	–
65	319110.61	4319745.22	Картометрический метод	0.10	–
66	319108.77	4319746.99	Картометрический метод	0.10	–
67	319108.55	4319747.17	Картометрический метод	0.10	–
68	319108.31	4319747.32	Картометрический метод	0.10	–
69	319103.78	4319749.69	Картометрический метод	0.10	–
70	319099.77	4319751.78	Картометрический метод	0.10	–
71	319095.17	4319753.36	Картометрический метод	0.10	–
72	319095.24	4319753.57	Картометрический метод	0.10	–
73	319095.36	4319754.25	Картометрический метод	0.10	–
74	319095.29	4319754.67	Картометрический метод	0.10	–
75	319091.58	4319755.10	Картометрический метод	0.10	–
76	319091.39	4319754.66	Картометрический метод	0.10	–
77	319089.42	4319755.33	Картометрический метод	0.10	–
78	319085.14	4319755.84	Картометрический метод	0.10	–

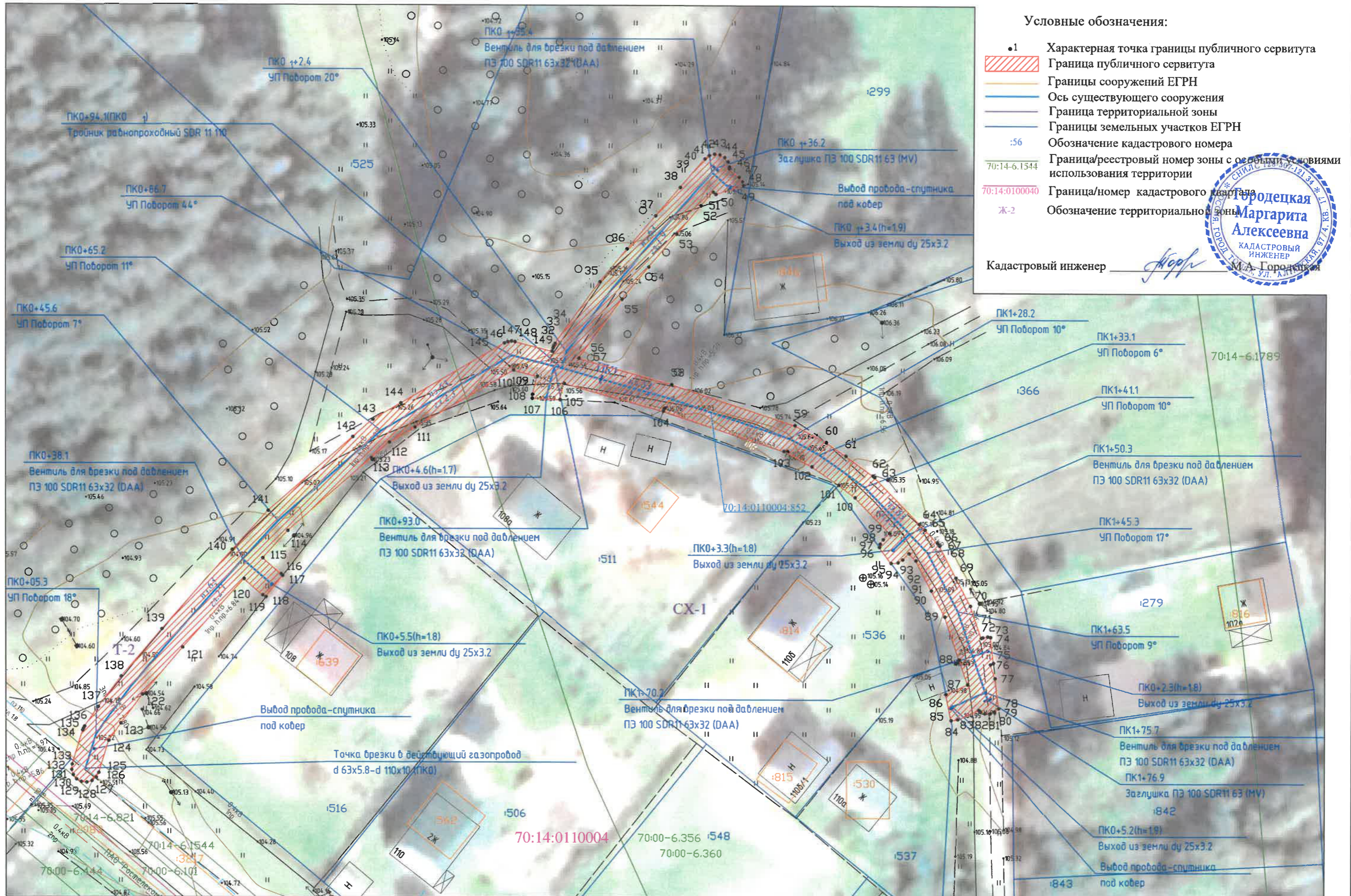
			метод		
79	319084.60	4319755.24	Картометрический метод	0.10	–
80	319084.37	4319754.58	Картометрический метод	0.10	–
81	319084.39	4319753.89	Картометрический метод	0.10	–
82	319084.64	4319753.24	Картометрический метод	0.10	–
83	319084.85	4319752.99	Картометрический метод	0.10	–
84	319083.51	4319749.99	Картометрический метод	0.10	–
85	319083.37	4319749.03	Картометрический метод	0.10	–
86	319087.10	4319748.27	Картометрический метод	0.10	–
87	319088.52	4319751.41	Картометрический метод	0.10	–
88	319092.06	4319750.20	Картометрический метод	0.10	–
89	319098.19	4319748.10	Картометрический метод	0.10	–
90	319101.92	4319746.15	Картометрический метод	0.10	–
91	319106.20	4319743.91	Картометрический метод	0.10	–
92	319107.23	4319742.92	Картометрический метод	0.10	–
93	319106.34	4319742.00	Картометрический метод	0.10	–
94	319105.92	4319741.34	Картометрический метод	0.10	–
95	319105.84	4319740.34	Картометрический метод	0.10	–
96	319108.12	4319738.68	Картометрический метод	0.10	–
97	319108.58	4319738.78	Картометрический метод	0.10	–
98	319109.22	4319739.22	Картометрический метод	0.10	–
99	319110.11	4319740.14	Картометрический метод	0.10	–
100	319115.19	4319735.22	Картометрический метод	0.10	–
101	319116.97	4319732.90	Картометрический метод	0.10	–
102	319119.59	4319729.03	Картометрический метод	0.10	–
103	319121.76	4319724.96	Картометрический метод	0.10	–
104	319127.45	4319707.65	Картометрический метод	0.10	–
105	319131.38	4319693.49	Картометрический метод	0.10	–
106	319129.05	4319692.90	Картометрический метод	0.10	–
107	319129.25	4319688.93	Картометрический метод	0.10	–
108	319129.82	4319688.97	Картометрический метод	0.10	–
109	319132.38	4319689.62	Картометрический метод	0.10	–
110	319133.25	4319686.20	Картометрический метод	0.10	–
111	319125.07	4319672.15	Картометрический метод	0.10	–
112	319122.94	4319668.49	Картометрический метод	0.10	–

			метод		
113	319120.70	4319665.92	Картометрический метод	0.10	–
114	319110.29	4319653.97	Картометрический метод	0.10	–
115	319106.37	4319650.40	Картометрический метод	0.10	–
116	319104.10	4319653.01	Картометрический метод	0.10	–
117	319103.84	4319653.21	Картометрический метод	0.10	–
118	319100.81	4319650.85	Картометрический метод	0.10	–
119	319101.08	4319650.39	Картометрический метод	0.10	–
120	319103.40	4319647.72	Картометрический метод	0.10	–
121	319093.57	4319638.97	Картометрический метод	0.10	–
122	319086.85	4319633.16	Картометрический метод	0.10	–
123	319082.70	4319630.04	Картометрический метод	0.10	–
124	319080.23	4319628.30	Картометрический метод	0.10	–
125	319075.66	4319626.87	Картометрический метод	0.10	–
126	319074.98	4319626.50	Картометрический метод	0.10	–
127	319074.49	4319625.89	Картометрический метод	0.10	–
128	319074.27	4319625.14	Картометрический метод	0.10	–
129	319074.35	4319624.36	Картометрический метод	0.10	–
130	319074.72	4319623.68	Картометрический метод	0.10	–
131	319075.33	4319623.19	Картометрический метод	0.10	–
132	319076.08	4319622.97	Картометрический метод	0.10	–
133	319076.86	4319623.05	Картометрический метод	0.10	–
134	319081.72	4319624.57	Картометрический метод	0.10	–
135	319082.00	4319624.69	Картометрический метод	0.10	–
136	319082.27	4319624.84	Картометрический метод	0.10	–
137	319085.08	4319626.82	Картометрический метод	0.10	–
138	319089.42	4319630.09	Картометрический метод	0.10	–
139	319096.22	4319635.98	Картометрический метод	0.10	–
140	319107.56	4319646.06	Картометрический метод	0.10	–
141	319113.15	4319651.17	Картометрический метод	0.10	–
142	319123.72	4319663.30	Картометрический метод	0.10	–
143	319126.19	4319666.15	Картометрический метод	0.10	–
144	319128.53	4319670.13	Картометрический метод	0.10	–
145	319137.12	4319684.89	Картометрический метод	0.10	–
146	319137.32	4319685.37	Картометрический метод	0.10	–

СХЕМА РАСПОЛОЖЕНИЯ ГРАНИЦ ПУБЛИЧНОГО СЕРВИТУТА НА КАДАСТРОВОМ ПЛАНЕ ТЕРРИТОРИИ



Масштаб 1:500



Условные обозначения:

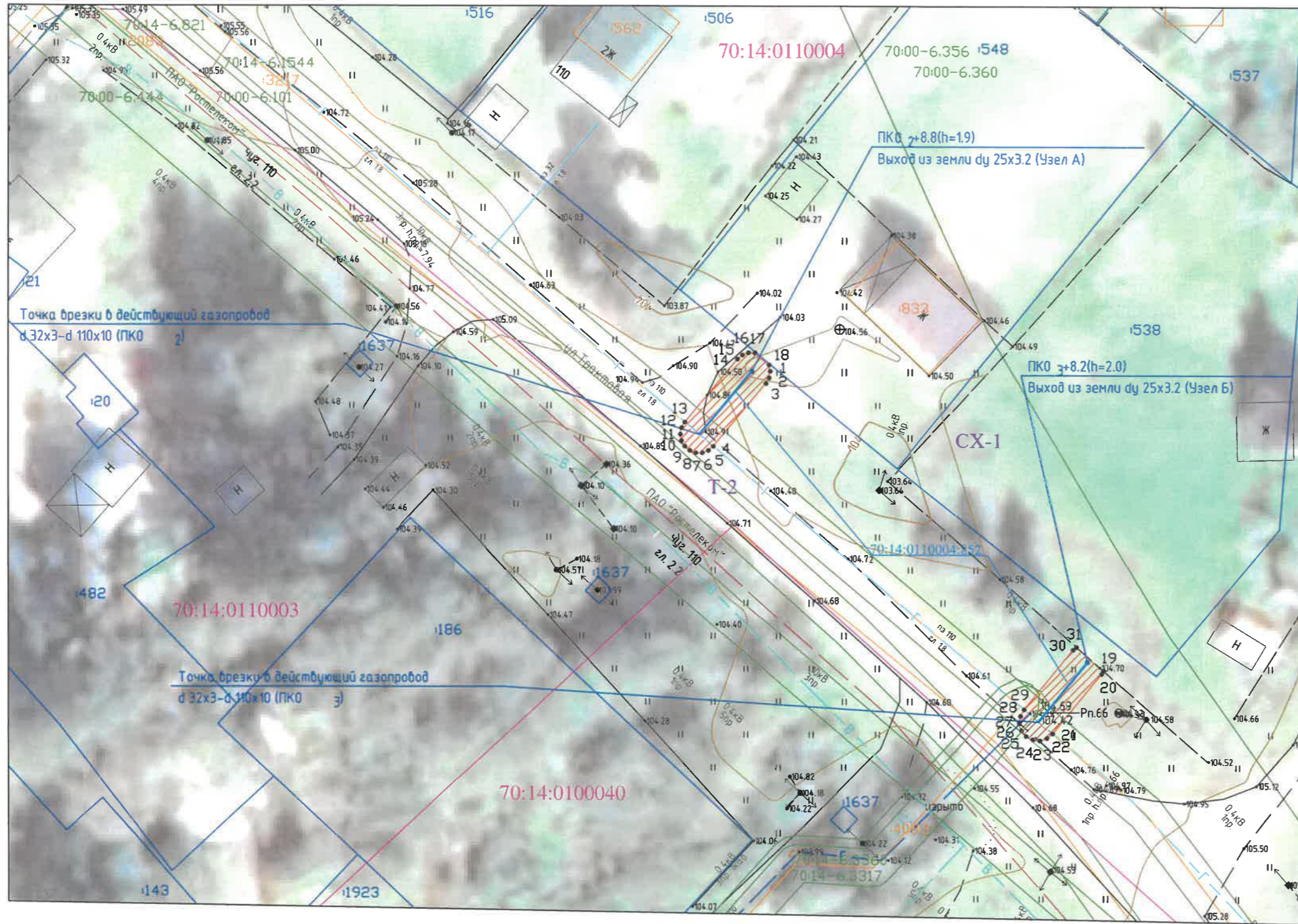
- 1 Характерная точка границы публичного сервитута
- Граница публичного сервитута
- Границы сооружений ЕГРН
- Ось существующего сооружения
- Граница территориальной зоны
- Границы земельных участков ЕГРН
- 56 Обозначение кадастрового номера
- 70:14-6.1544 Граница/реестровый номер зоны с особыми условиями использования территории
- 70:14:0100040 Граница/номер кадастрового квартала
- Ж-2 Обозначение территориальной зоны








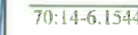




СХЕМА РАСПОЛОЖЕНИЯ ГРАНИЦ ПУБЛИЧНОГО СЕРВИТУТА НА КАДАСТРОВОМ ПЛАНЕ ТЕРРИТОРИИ



Масштаб 1:500



Условные обозначения:

-  1 Характерная точка границы публичного сервитута
-  Граница публичного сервитута
-  Границы сооружений ЕГРН
-  Ось существующего сооружения
-  Граница территориальной зоны
-  Границы земельных участков ЕГРН
-  :56 Обозначение кадастрового номера
-  70:14-6.1544 Граница/реестровый номер зоны с особыми условиями использования территории
-  70:14:0100040 Граница/номер кадастрового квартала
-  Ж-2 Обозначение территориальной зоны

Кадастровый инженер

(Handwritten signature)



ТЕКСТОВОЕ ОПИСАНИЕ

местоположения границ населенных пунктов, территориальных зон

Прохождение границы		Описание прохождения границы
от точки	до точки	
1	2	3
-	-	-